

NOTAT

Haderslev Kommune
Teknik og Klima - Plan
Christian X's Vej 39
6100 Haderslev

www.haderslev.dk

Dir. tlf. 23435534
sikr@haderslev.dk

18. maj 2022 · Sagsbehandler: Silja Juul Krüger

Områdefornyelse Oksenvad Landdistrikt Opsamling efter workshop 11. maj

Til borgere og brugere i Oksenvad Landdistrikt.

Dette notat sendes til alle, der tidligere har vist interesse for løbende info om områdefornyelsen i Oksenvad Landdistrikt samt deltagere i workshoppen.

Indledningsvist vil vi gerne takke for en god og givende workshop.

Vedhæftet notatet er billeder af de plancher, der blev udfyldt undervejs. De følgende noter er en opsummering af workshoppen, og der kan være nuancer som ikke er kommet med, men det er alle disse ting vi kan udfolde i det videre arbejde i hhv. Styregruppe og Arbejdsgruppe.

I det følgende opsummeres pointerne fra de to workshoprunder:

WORKSHOP I GRUPPER // DEL 1

Første runde havde til formål at "tømme hjernen" for alle de potentialer og udfordringer man oplever i sit hverdagsliv i landdistriktet. Deltagerne var inddelt i tilfældige grupper.

Hvad er de vigtigste kvaliteter, der kendetegner jeres område?

- Naturen, de eksisterende stier, som muligvis kan anvendes anderledes.
- Et godt aktivitetscenter og et godt foreningsliv
- Sammenhængskraft mellem landsbyerne
- Hærvejen
- Plantage og skovområder
Generelt kan naturen i området tiltrække både tilflytterne og turgængerne
- Aktivitetscentret
- Nørre Å, stier og natur
- Aktivitetscenter og Landsbyforening
- Tæt på flere større byer, Kolding, Haderslev, Vejen, dette især ift. Arbejdspladser.

Hvad er den største udfordring, der kendetegner jeres område og områdets udvikling?

- Trafik
- En slidt bymidte i Mølby
- Varmeforsyning, bør være mere klimarigtig
- Mangler unge, lidt en spøgelsesby
- Mangler opholdssteder langs hærvejen
- Stierne mangler vedligehold og sammenkobling
- Slidt bymidte og Tovskovvej
- Manglende fredagscafé og legepladser til børn og unge
- Afstande mellem landsbyerne, manglende sammenhængskræft.

WORKSHOP I GRUPPER // DEL 2

Anden runde havde til formål at "tømme hjernen" for elementer, steder, tanker, der relaterer sig til de tre overordnede temaer, og giver et undergangspunkt for arbejdsgrupperne at arbejde videre med. Grupperne var primært inddelt efter interesse. Der blev blandet andet fremhævet følgende, listen er ikke udtømmende, se plancher fra workshoppen:

Børn og unge

- "Ørsted dinopark" / klatrepark / bypark, udtryk for ønske om at skabe en lokal attraktion på et tomt areal i byen.
- Mølledammen som ramme for et grønt areal.
 - Der har tidligere været fårehold
 - Et mødested når man stiger af bussen, både for de unge, men også for alle.
- Havefestpladsen kunne omdannes til legeplads. Arealet er trukket tilbage og væk fra trafik og vej. Et sted for både lokale dagplejere og med plads til skate / basket / fodbold for de unge
- Tæt på havefestpladsen ligger / kunne ligge Nørre Å shelterplads
- Stursbøl, et sted for kunst og et 3D-printet ly.
- Skabe et attraktivt område
- Drømmer om et samlingssted med street aktiviteter eller nye boliger på området for Mølby kro

Sammenhængskraft på tværs af landdistriktet

- Oksenvad (Mølby), Ørsted, Stursbøl, rute til Sommersted
- Formidling af sheltere, historie og natur
- Bedre formidling af det der allerede findes
- Et udsigtstårn langs Hærvejen
- Flydebroer i Mølby
- Dyrke en iscenesættelse
- Evt. inspiration fra planetstien i Jels, hvor punkter er med til at definere en rute.

Byforskønnelse og trafiksikkerhed

- Bypark af ubrugt areal
- Bypark med indtænkt termonet, jordvarme.
- Mølledam, opgravning og opholdssted
- Beplantning langs Tovskovvej, fx kirsebærtræer, eller noget, der skaber blikfang og attraktionsværdi / lavere hastighed
- Bump / chikane / kamera
- Hastighedssænkende tiltag, der findes et eksempel i Bække by
- Sikker skolevej, kunne man omfordele arealet mellem cykelsti:fortov, som pt er forhold 1+3, men måske kan ændres til 2+2?
- Etablering af lejligheder i bymidten
- Ørsted bypark
- Ørsted gadebelysning, også til gavn for nuværende beboere.

Generelle spørgsmål i løbet af workshoppen:

- Hvordan er udsigten til en fundraiser?
Der er en vakant stilling for en fundraiser i Teknik og Klima i Haderslev Kommune, men på vej.
- Kan byvandringen den 1. juni ligge en anden dag end en afstemningsdag?

Det besluttes at bibeholde byvandringen den 1. juni, med fokus på at opdeling og tidspunkt sikrer at flest mulige kan deltage.

- Har man indtænkt VM i kajak og kano i Jels 2023?
Det tages til efterretning.

Desuden blev styregruppen præsenteret som bestående af:

- Peter Møller, Mølby, LBF
- Leif Friis, Oksenvad, LBF
- Leif Just, Ørsted, LBF
- Bent Todsen, Ørsted, LBF
- Anette Kjær, Oksenvad
- Lone Mølback, Oksenvad
- Kenneth Mølback, Oksenvad
- Jørgen Lundby, Ørsted
- Anne Mette Jørgensen, Mølby
- Jesper Kusk Jensen, Mølby
- Sidsel Haugaard Hansen, Mølby
- Michael Mamsen, Mølby
- Peter Aagaard, Mølby

De tre arbejdsgrupper, der blev dannet i slutningen af workshoppen, er bestående af:

Børn og unge	Byforskønnelse og trafikikkerhed	Sammenhæng på tværs af landdistriktet
Jesper Kusk Jensen	Anne-Mette Jørgensen	Anette Kjær
Lone Mølback	Ejgil Wind	Cecilie Just Christensen
Peter F. Aagaard	Henning Toftegård	Jørgen Lundby
Sidsel Haugaard Hansen	Peter Møller	Kenneth Mølback
	Svend Løbner	Leif Just
		Malene Tranholm
		Peter Møller
		Tenna Hedeager

Såfremt der er andre, der kunne have interesse i at indgå i en arbejdsgruppe bedes I kontakte byplanlægger Silja Krüger på sikr@haderslev.dk eller tlf. 23435534.

Mødekalender

Dato	Indhold	Administrativ deltagelse
Onsdag 01.06	Fælles byvandring , begge ruter begynder ved Oksenvad aktivitetsscenter 15.00 – 17.30 Arbejdsgrupperne for: Børn og Unge Byforskønnelse og trafikikkerhed	LABLAND: Linda Strandby Søren Kristensen Haderslev Kommune: Silja Krüger



	18.30 – 21.00	Arbejdsgruppen for Sammenhængskraft på tværs af landdistriktet	
Onsdag 08.06	16.30-18.00	Styregruppemøde Mødested: Aktivitetscenter / digitalt Silja deltager fra Aktivitetscenteret, men sender gerne et link til digitalt møde hvis andre ønsker digital deltagelse.	Linda deltager digitalt. Silja tilstede
Torsdag 16.06		Arbejdsgruppemøde , møde 1 Mødested: Aktivitetscenter Tidspunkt afventer.	Linda og Silja til stede
August		Styregruppemøde , møde 2, digitalt Dato og tidspunkt afventer.	Linda deltager digitalt. Silja tilstede
August		Arbejdsgruppemøde , møde 2, digitalt Dato og tidspunkt afventer.	Linda deltager digitalt. Silja tilstede

Såfremt der er spørgsmål til ovenstående, er I meget velkomne til at tage kontakt.

Venlig hilsen

Silja Juul Krüger
Byplantægger

KORTLÆG UDFORDRINGER

Oksenvad landdistrikt

1 PÅD

“ Hvilke udfordringer kendetegner jeres område og områdets udvikling?”

FÅSTHOLDE GRØNSTEN I AT SKABE AKTIVITETER

TILTRÆKNING AF BØRNEFAMILIER

PRIORITER // HVAD ER DEN STØRSTE UDFORDRING, DER KENDETEGNER JERES OMRÅDE OG OMRÅDETS UDVIKLING?

SLOT
BYMIDTE
I
MOLST

TRAFIKKEN PÅ
SUND TANGKOVVEJ

MANGLENDE AKTIVITETER FOR BØRN & UNGE

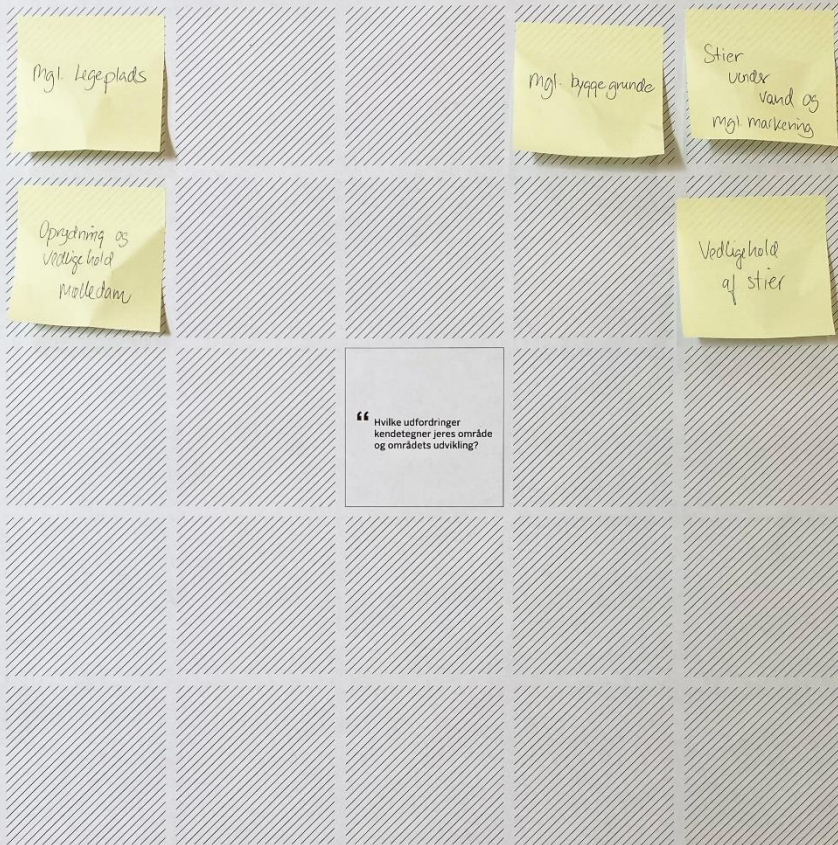
LEGEPLADS / AKTIVITETSPLADS FOR BØRN & UNGE (Vangjule) PÅLEDAGS CAFE

PÅSTANDE
PÅ
LØSSTREBE

PARKERING OG SAMMENHÆNG AF STIER

KORTLÆG UDFORDRINGER

Oksenvad landdistrikt




PRIORITER //
HVAD ER DEN STØRSTE UDFORDRING, DER
KENDETEGNER JERES OMRÅDE OG
OMRÅDETS UDVIKLING?



KORTLÆG UDFORDRINGER

Oksenvad landdistrikt



PRIORITER // HVAD ER DEN STØRSTE UDFORDRING, DER KENDETEGNER JERES OMRÅDE OG OMRÅDETS UDVIKLING?



KORTLÆG KVALITETER

Oksenvad landdistrikt

KROLF BANER

FODBOLD GOLF

PERLE -
HOLM
NATUR SKO-
LE

“ Hvilke kvaliteter
kendetegner jeres område
og områdets udvikling? ”

FORSKELLIGESPRIS

KULTUR -
HISTORIE

PRIORITER //
HVAD ER DEN VIGTIGSTE KVALITET, DER
KENDETEGNER JERES OMRADE?

NORREÅEN

SKOVENE

OMKRING

SKOV
STIER I
OMRÅDET

(NATUREN)

HÆRVEJEN

OLA

ACTIVITETS-
CENTRE

VÆRDET
FORENINGSLV

FÆLLESSKABET

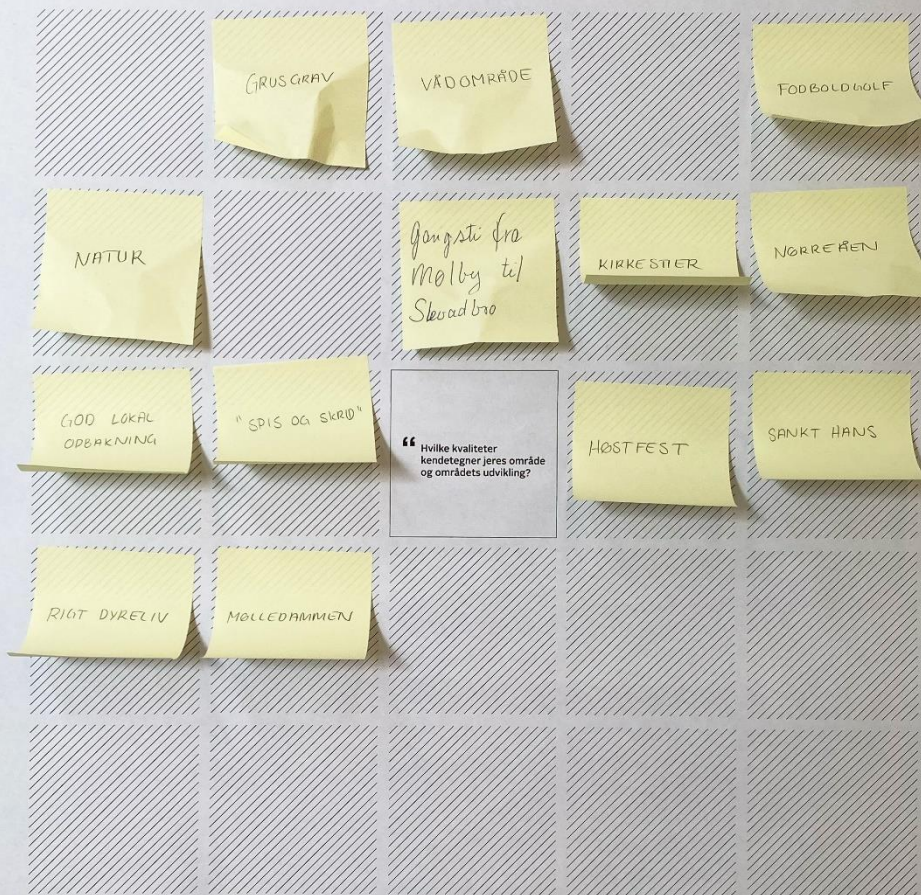
S + S

SPIS OG
SKRID

TÆT PÅ
HÆRVEJEN, KØL
DUG, VEJEN
(PÅ HÆRVEJEN)

KORTLÆG KVALITETER

Oksenvad landdistrikt



PRIORITER // HVAD ER DEN VIGTIGSTE KVALITET, DER KENDETEGNER JERES OMRÅDE?



BYFORSKØNNELSE OG TRAFIKSikkerhed



Hvilke projekter ønsker I at arbejde med i bymidten? Og hvilke problemer skal det løse?
Overvej hvilke projekter, der har højst prioritet.

Hvem får glæde/gavn af projekterne her?
Er der specifikke målgrupper, som I ønsker at have fokus på?

9. Bypark Ørsted

10. Gadebelysning Ørsted.

BYFORSKØNNELSE OG TRAFIKSikkerhed



Hvilke projekter ønsker I at arbejde med i bymidten? Og hvilke problemer skal det løse?

Overvej hvilke projekter, der har højst prioritet.

3.

Mølle dammen
- opgraving
- oprejsning

5.

bump/
chikane
(kæmpe)

6.

Hastighedsbegrænsning
trafik
(Bække by)

7.

Cykelsikret genvej
Melby
(sikrer skolevej)

Hvem får glæde/gavn af projekterne her?

Er der specifikke målgrupper, som I ønsker at have fokus på?

1.

By park m/
varmeforsyning
jordvarme

2.

By park

4.

Beplantning
længs Torskvej
(Kirsebær træer)

8.

Etablering
af løjlighejder
i bymidte

BØRN OG UNGE



Hvilke projekter ønsker I at arbejde med for at styrke hverdagslivet for områdets børn og unge? Og hvilke problemer skal det løse?

Overvej hvilke projekter, der har højst prioritet.

Hvem får glæde/gavn af projekterne her?
Er der specifikke målgrupper, som I ønsker at have fokus på?

- ④ SHELTER PLODS
- ③ UDEPLADS TIL MIDE BØRN
- ② RECREATIVT OMRÅDE

BØRN OG UNGE



Hvilke projekter ønsker I at arbejde med for at styrke hverdagslivet for områdets børn og unge? Og hvilke problemer skal det løse?

Overvej hvilke projekter, der har højst prioritet.

Hvem får glæde/gavn af projekterne her?
Er der specifikke målgrupper, som I ønsker at have fokus på?

"Dinosaur-
race

①

LOPPELTIL
AUSTRABET
30'

⑤

STREET-
RACE

⑦

SAMMENHÆNGSKRAFT PÅ TVÆRS AF LANDDISTRIKTET



Hvilke projekter ønsker I at arbejde med i området? Og hvilke problemer skal I løse?

Overvej hvilke projekter, der har størst betydning for området.

- H = Hæveplan
- R = Røde led (slæs)
- O = OLA
- M = Mølby dam
- K = Kleinbærst, dæst
- St = med Særløst, Mølby
- Rie = Rørdal (Trampst.) Dæst

VEDLIGE HAVN
FRIE STIER
TIL
GÅSTFØR
ELL. GAMMELT

SITSYSTEM I
VÅDOMRÅDE

HÆVEPLAN
SHELTER
BÅLPUNDS
UDKISTEN

LOKAL
SHELTER
APP

"SPØR I
LANDSKABET"
GRATIS
SMILHED

MØLBY (mølledam)
ØRSTED
STURSBØL
Fremtidig

Farmidlingskunst
Hæveplan
fortalling
40 m lang
Plansio

Hvem får glæde/gavn af projekterne her? Er der specifikke målgrupper, som I ønsker at have fokus på?

Kit. St. laug

PLANTAGEN
mountainbike

KREATIVE
FLYDE BRØD
&
FODGÆNGER-
TUNNELER

Lokale
TURISTER